

**OBJEKTY POHRANIČNÍ STRÁŽE NA STÁTNÍCH HRANICÍCH**  
**15. brigáda Pohraniční stráže České Budějovice**  
**2. prapor PS Suchdol**

2. prapor 15. brigády Pohraniční stráže se nachází v Suchdole nad Lužnicí.  
Prapor se nachází těsně u žel. stanice Suchdol n. L. zastávka. Dnes je celý areál opuštěn.

2. prapor PS Suchdol měla na starost 63 602 m úseku SH ČSSR.

**Okres: Jindřichův Hradec**



GPS: 48°53'30.697"N, 14°52'46.506"E

## 7. rPs – Nové Hrady

7. rota 2. praporu 15. brigády Pohraniční stráže se nachází v obci Nové Hrady.

Areál roty je dnes používán Policií ČR.

7. rota PS – Nové Hrady měla na starost 8 800 m úseku SH ČSSR.

**Okres:** České Budějovice



GPS: 48°47'12.116"N, 14°47'38.625"E

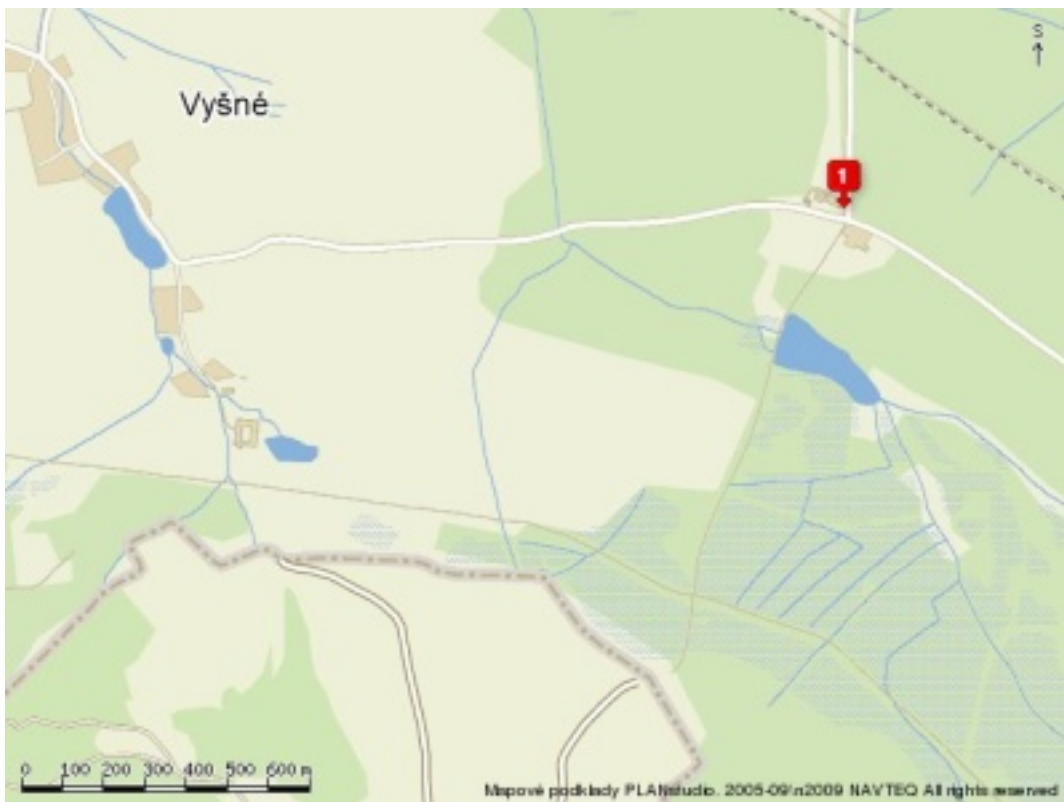
## 8. rPS – Fišerovy Chalupy

8. rota 2. praporu 15. brigády Pohraniční stráže se nachází u bývalé samoty Fišerovy Chalupy.

V roce 1999 se uvažovalo o využití objektu jako rekreačního střediska pro tělesně postižené děti a školy v přírodě.

8. rota PS – Fišerovy Chalupy měla na starost 9 640 m úseku SH ČSSR.

**Okres:** České Budějovice



GPS: 48°47'17.321"N, 14°53'27.761"E

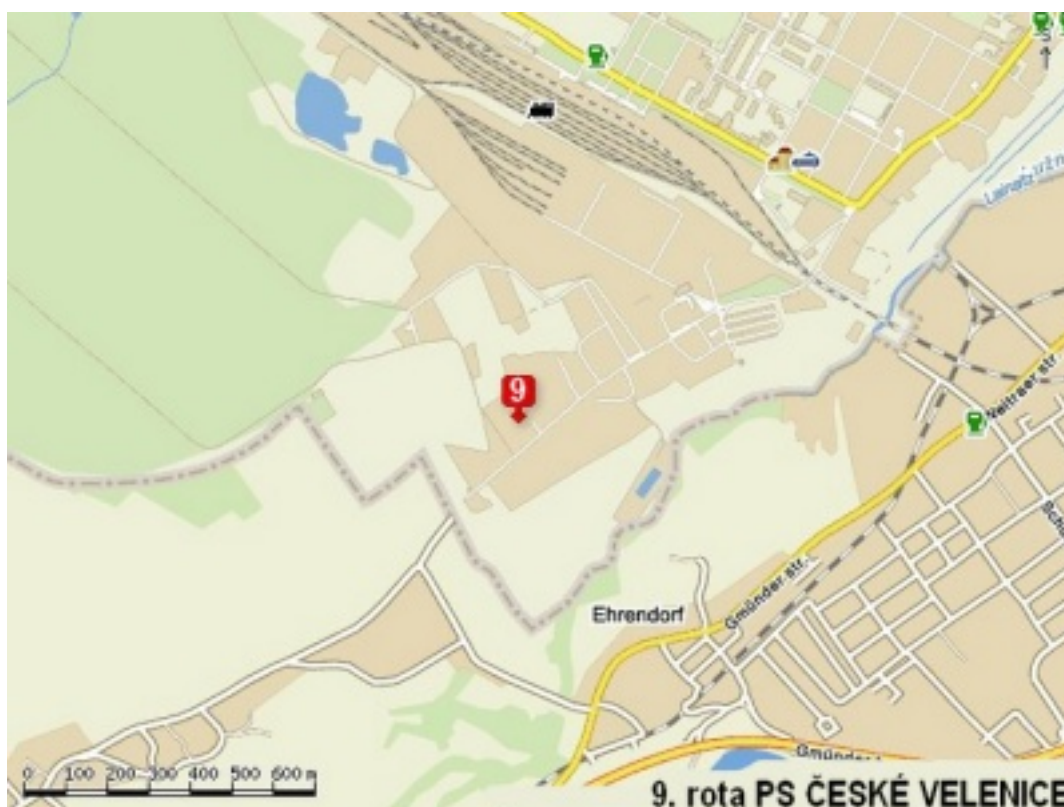
## 9. rota PS České Velenice

9. rota 2. praporu 15. brigády Pohraniční stráže se nachází v Českých Velenicích.  
Rota se nachází cca 200 m od státní hranice.

V současné době jednu budovu a část garáží využívá Policie ČR – další budova byla v roce 1996 adaptována na byty.

9. rota PS – České Velenice měla na starost 7 977 m úseku SH ČSSR.

**Okres:** Jindřichův Hradec



GPS: 48°45'44.999"N, 14°57'19.496"E

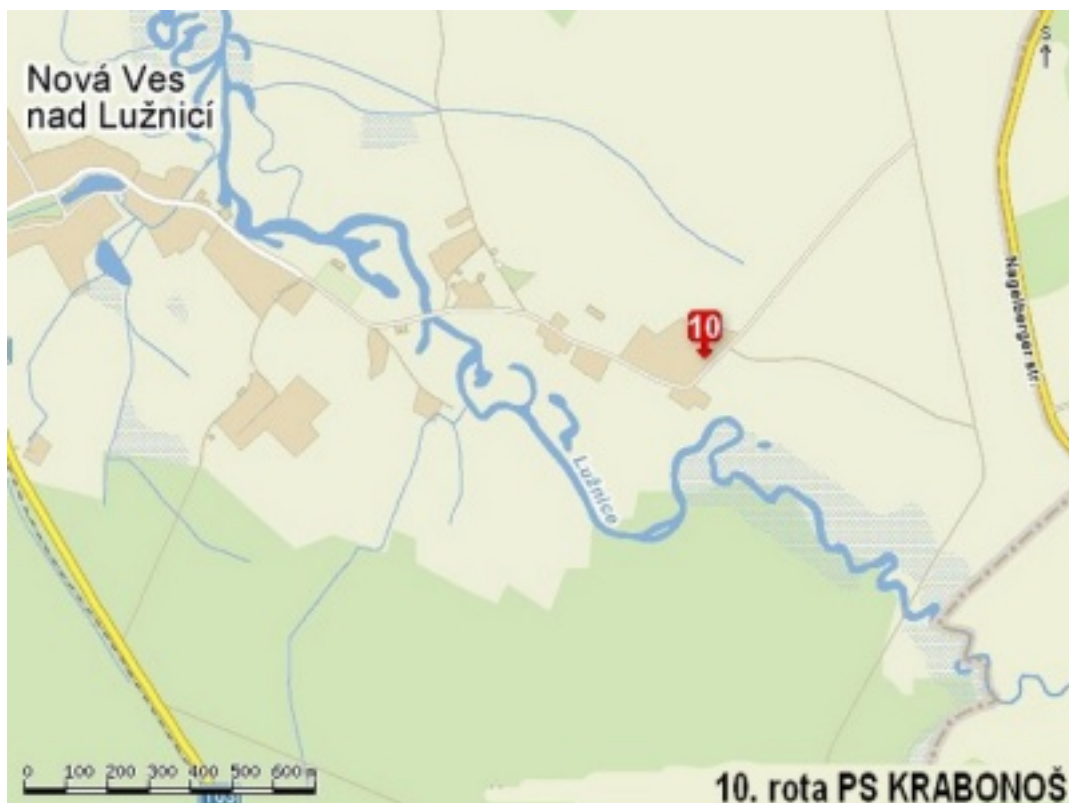
## 10. rota PS Krakonoš

10. rota 2. praporu 15. brigády Pohraniční stráže u zaniklé obce Krakonoš.

Rota se nachází poblíž řeky Lužnice, cca 800 m od státní hranice. V roce 2007 byl celý areál opuštěn a nabízen jako brownfield.

10. rota PS – Krakonoš měla na starost 10 125 m úseku SH ČSSR.

**Okres:** Jindřichův Hradec



GPS: 48°48'25.198"N, 14°56'51.382"E

## 11. rota PS Tokaniště

11. rota 2. praporu 15. brigády Pohraniční stráže nedaleko obce Rapšach, v lokalitě Tokaniště.

Z areálu je dnes letní tábořiště Tokaniště při DDM Jindřichův Hradec.

11. rota PS – Tokaniště měla na starost 11 930 m úseku SH ČSSR.

**Okres: Jindřichův Hradec**



**GPS: 48°52'41.163"N, 14°58'1.204"E**

## 12. rota PS Chlum u Třeboně

12. rota 2. praporu 15. brigády Pohraniční stráže se nachází u obce Chlum u Třeboně. Dnes se v budově roty nachází penzion a restaurace Medenice (dle rybníku Medenice, který se nachází poblíž).

12. rota PS – Chlum u Třeboně měla na starost 8 250 m úseku SH ČSSR.

**Okres: Jindřichův Hradec**



GPS: 48°56'33.94"N, 14°57'2.818"E

### 13. rota PS Hajnice

13. rota 2. praporu 15. brigády Pohraniční stráže se nachází poblíž obce Mirochov.

13. rota PS – Hájnice měla na starost 6 880 m úseku SH ČSSR.

**Okres: Jindřichův Hradec**



**GPS: 49°0'8.475"N, 14°58'2.607"E**