

3. PRAPOR 5. CHEBSKÉ BRIGÁDY PS

3. prapor 5. Chebské brigády Pohraniční stráže se nachází v obci Halže.

Okres: Tachov



GPS: 49°49'53.89"N,12°34'46.93"E

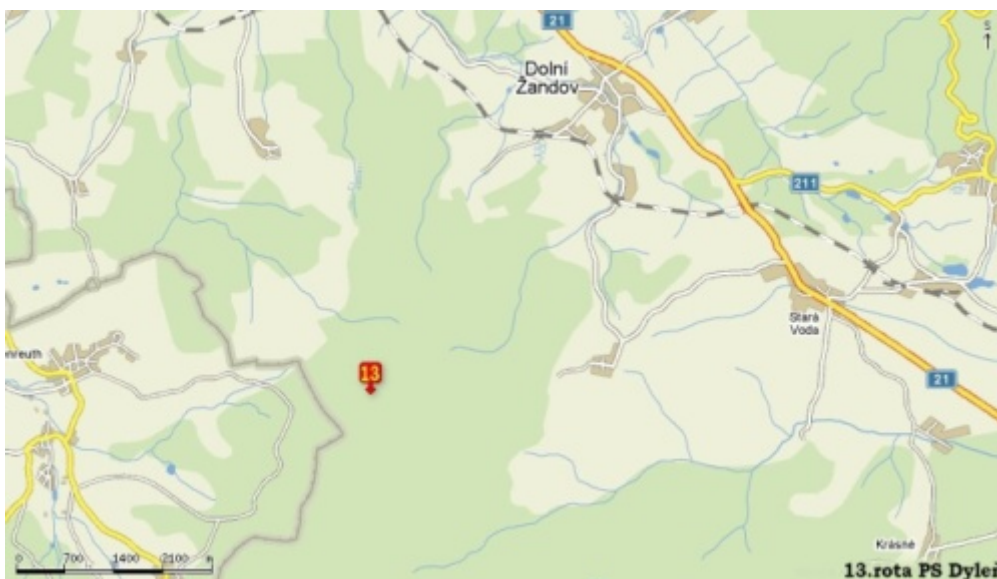
13. ROTA PS DYLEŇ

13. rota 3. praporu 5. Chebská brigády Pohraniční stráže se nachází pod vrchem Dyleň.

Okres: Cheb

Tato rota je v mnohém výjimečná: na rozdíl od ostatních rot 5. brigády PS, stála tato rota za signální stěnou, měla největší budovu ze všech, jako jediná byla umístěna na svahu hory s překrásným výhledem do Německa. Budovu roty obývali jak vojáci PS, tak vojáci ČSLA, kteří sloužili na stanovišti Dyleň. Dnes je rota PS Dyleň ve velmi žalostném stavu, k čemuž dopomohla její odlehlost a tím možnost nerušeného rozkradení, tak povětrnostní, téměř horské podmínky.

13. rota PS – Dyleň měla na starost 9 750m úseku SH ČSSR.



GPS: 49°58'38.6"N,12°30'16.14"E

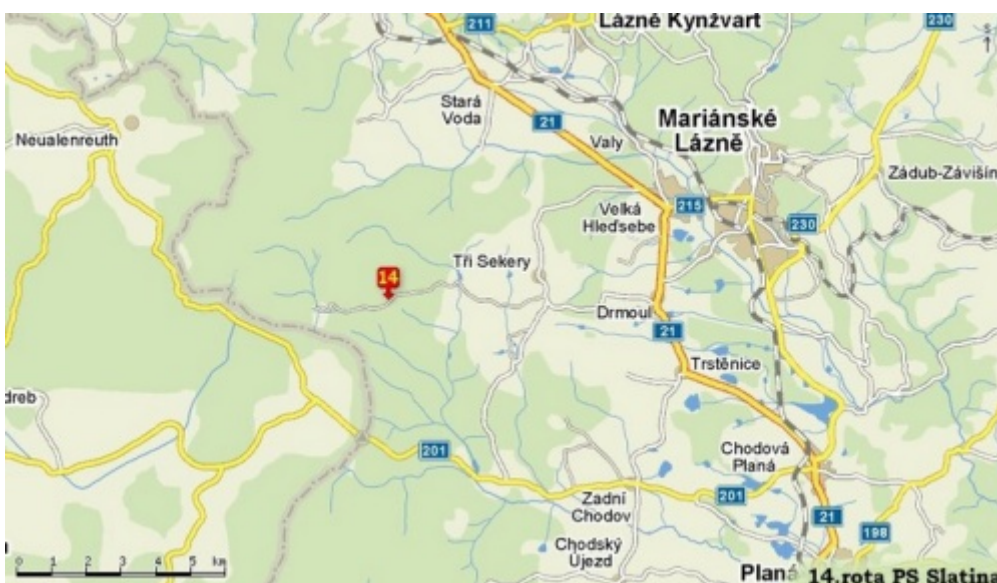
14. ROTA PS SLATINA

14. rota 3. praporu 5. Chebské brigády Pohraniční stráže se nachází u bývalé obce Slatina.

Okres: Cheb

V dnešní době v areálu sídlí firma a rota chátrá.

14. rota PS – Slatina měla na starost 8 250 m úseku SH ČSSR.



GPS: 49°56'5.62"N,12°33'25.2"E

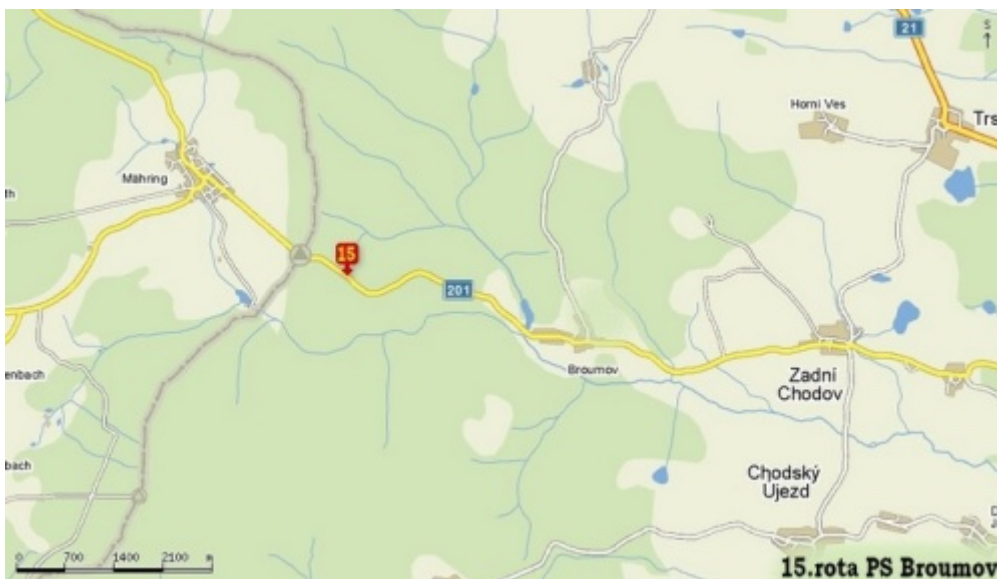
15. ROTA PS BROUMOV

15. rota 3. praporu 5. brigády Pohraniční stráže leží u obce Broumov u cesty č. 201 mezi městy Zadním Chodovem a hraničním přechodem Broumov/Mähring.

Okres: Tachov

Areál roty je dnes používán Pohraniční policií ČR.

15. rota PS – Broumov měla na starost 8 350 m úseku SH ČSSR.



GPS: 49°53'48"N,12°33'28.34"E

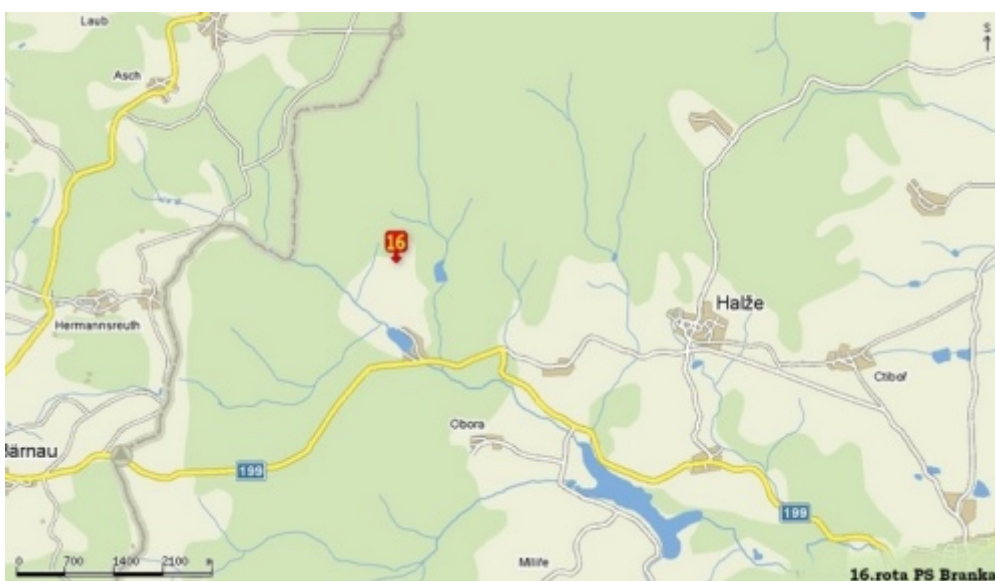
16. ROTA PS BRANKA

16. rota 3. praporu 5. Chebské brigády Pohraniční stráže se nachází u obce Branka.

Okres: Tachov

Na budově roty PS byly jeden čas prováděny jakési stavební práce.
V lednu 2007 přišla působením orkánu Kyrill o část střechy.
Rota je prázdná a zdevastována.

16. rota PS – Branka měla na starost 6 900 m úseku SH ČSSR.



GPS: 49°50'14.73"N,12°31'9.35"E

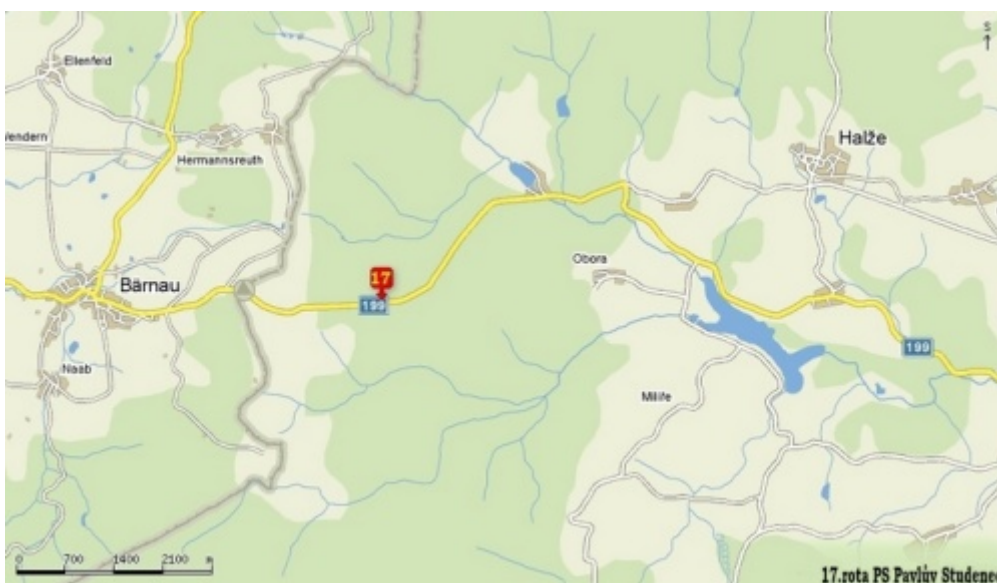
17. ROTA PS PAVLŮV STUDENEC

17. rota 3. praporu 5. Chebské brigády Pohraniční stráže se nachází u zaniklé obce Pavlův Studenec.

Okres: Tachov

Areál roty PS dnes využívá Pohraniční policie ČR. Vedle roty u cesty č. 199 je umístěn pomníček padlého svobodníka PS Jaroslav Koníček, který dne 12. 9. 1957 zahynul při ochraně státních hranic.

17. rota PS – Pavlův Studenec měla na starost 6 600 m úseku SH ČSSR.



GPS: 49°48'38.93"N,12°29'35.69"E