

1. PRAPOR 5. CHEBSKÉ BRIGÁDY PS

1. prapor 5. Chebské brigády Pohraniční stráže se nachází v obci Krásná u města Aš.

Okres: Cheb



GPS: 50°13'57.71"N,12°10'22.32"E

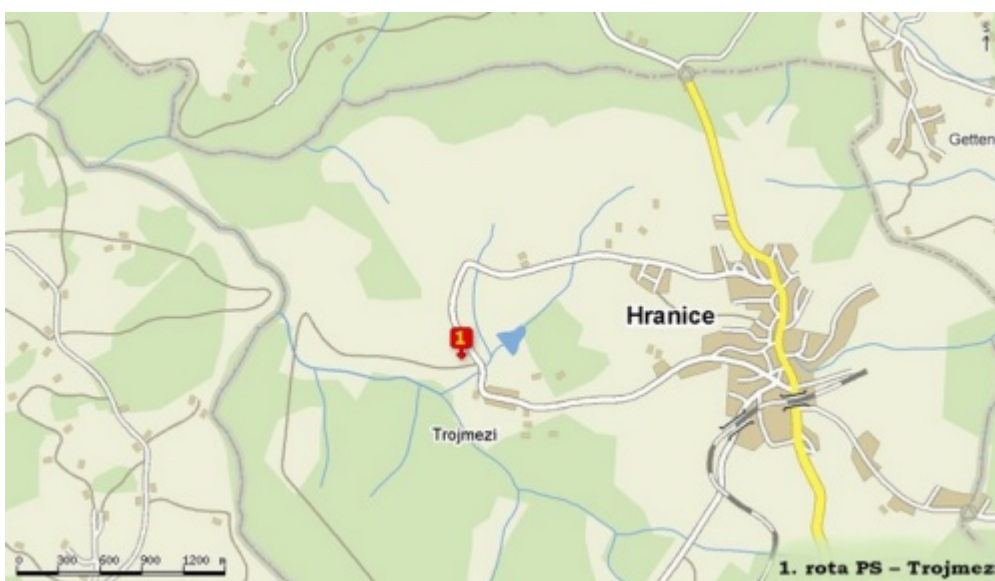
1. ROTA PS TROJMEZÍ

1. rota 1. praporu 5. Chebské brigády Pohraniční stráže se nachází u obce Trojmezí. Obec Trojmezí leží na úplném konci Ašského výběžku u města Hranice.

Okres: Cheb

V úseku této rotý začínala tzv. železná opona. Signální stěna začínala u hraničního kamene 13/9. Československá signální stěna plynule navazovala na signální plot v NDR, mezi nimi byla mezera cca 30 cm.

1. rota PS – Trojmezí měla na starost 9 200 m úseku SH ČSSR.



GPS: 50°18'9.07"N, 12°8'38.15"E

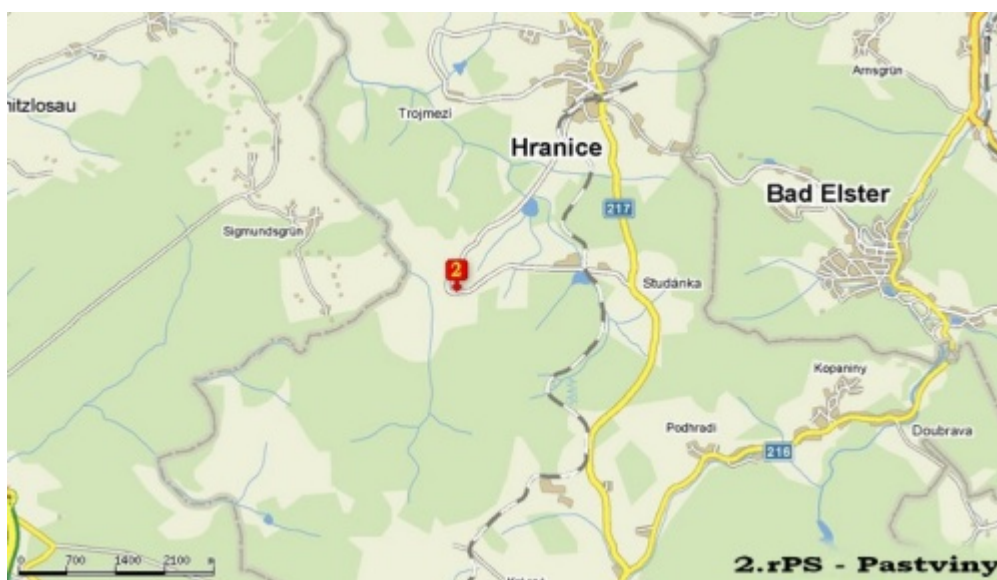
2. ROTA PS PASTVINY

2. rota 1. praporu 5. Chebské brigády Pohraniční stráže se nachází na konci obce Pastviny. Obec Pastviny se nachází v Ašském výběžku mezi městy Aš a Hranice.

Okres: Cheb

V areálu roty se nacházela střelnice, kterou používaly i okolní roty PS. V areálu roty dnes sídlí firma TESKA. Za branou vlevo se nachází pomníček svobodníka Františka Vaculy, který padl v boji s nepřítelem 10. 4. 1956 při plnění úkolů ochrany SH.

2. rota PS – Pastviny měla na starost 4150 m úseku SH ČSSR.



GPS: 50°16'29.79"N,12°9'0.64"E

3. ROTA PS ÚJEZD

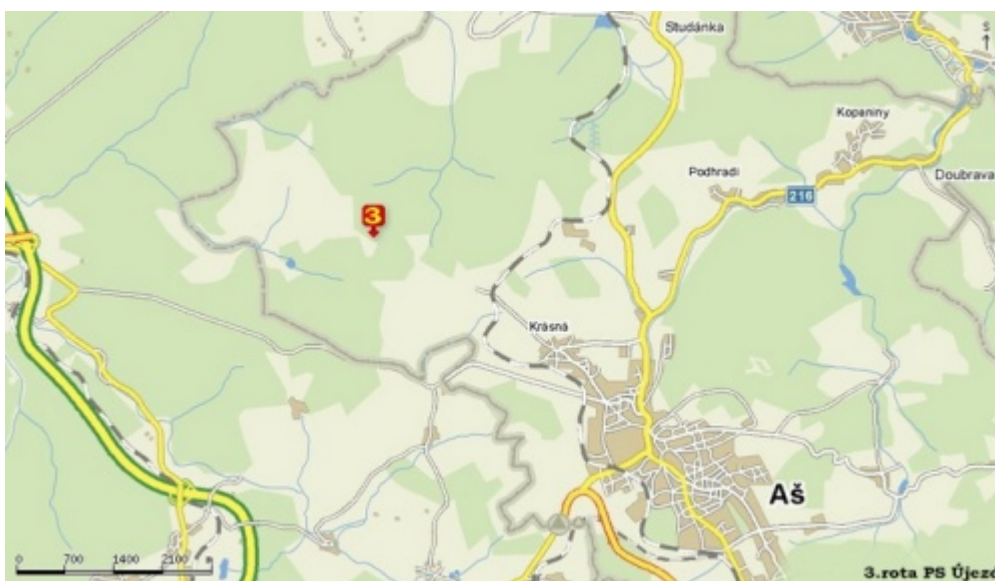
3. rota 1. praporu 5. Chebské brigády Pohraniční stráže se nachází u zaniklé obce Újezd.

Obec Újezd se nachází v Ašském výběžku mezi městy Aš a Hranice.
Cesta k 3. rotě vede z Krásné u Aše přes přejezd u zastávky Štířaty.

Okres: Cheb

V dnešní době je rota prázdná a devastovaná.

3. rota PS – Újezd měla na starost 8 890 m úseku SH ČSSR.



GPS: 50°14'53.8"N,12°7'49.56"E

4. ROTA PS AŠSKÁ

4. rota 1. praporu 5. Chebské brigády Pohraniční stráže se nachází v obci Aš v Ašském výběžku.

Okres: Cheb

Areál 4. roty PS Ašská je dnes využíván pohraniční policií ČR.
Cca 300 m od roty na silnici č. 64 se nachází hraniční přechod Aš – Selb.

4. rota PS – Ašská měla na starost 9 110 m úseku SH ČSSR.



GPS: 50°12'59.29"N,12°10'23.38"E

5. ROTA PS NOVÝ ŽDÁR

5. rota 1. praporu 5. Chebské brigády Pohraniční stráže se nachází u obce Nový Ždár.

Okres: Cheb

5. rota PS se nachází před městem Aš, vpravo při hlavní silnici č. 64 Cheb – Aš, vedle čerpací stanice. Areál roty je dnes velmi změněn a mnoho se nezachovalo. Budova roty je dnes zrekonstruovaná a určena k prodeji.

5. rota PS – Nový Ždár měla na starost 7 100 m úseku SH ČSSR.



GPS: 50°11'50.2"N,12°12'51.9"E

6. ROTA PS POLNÁ

6. rota 1. praporu 5. Chebské brigády Pohraniční stráže se nachází u obce Polná v Přírodním parku Smrčina.

Okres: Cheb

V současné době (rok 2007) je celý areál ve vlastnictví soukromé osoby, která ho získala od obce Hazlov. Rota je prázdná a zdevastována.

6. rota PS – Polná měla na starost 5 450 m úseku SH ČSSR.



GPS: 50°9'17.31"N,12°14'2.64"E